Kanton Thurgau
Tiefbauamt

Velozählstelle Bottighofen

Verkehrsmengen

01.01. - 31.12.2023

Velozählstelle auf SchweizMobil-Route: Rhein-Route Nr. 2, Bodensee Radweg

Swisstraffic Laser-Zählstelle

Standort

Die Zählstelle liegt am Mühlepark in Bottighofen, zwischen See und Bahnlinie, in der Nähe des Schwimmbads Kreuzlingen. Es handelt sich um einen asphaltierten, motorfahrzeugfreien Rad- und Gehweg.
Die Anlage wurde 2018 ersetzt, darum fehlen die Zahlen aus dem Jahr 2018. Die neue Anlage ist seit März 2019 in Betrieb.

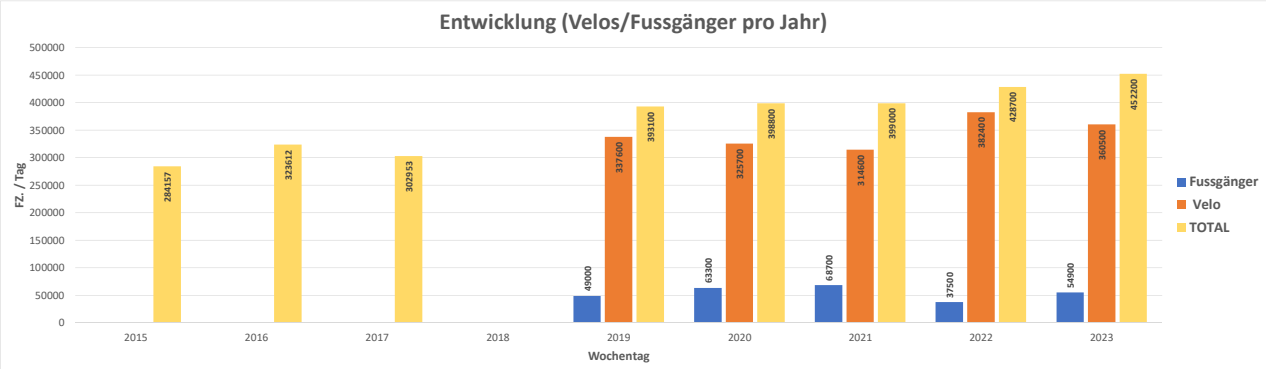

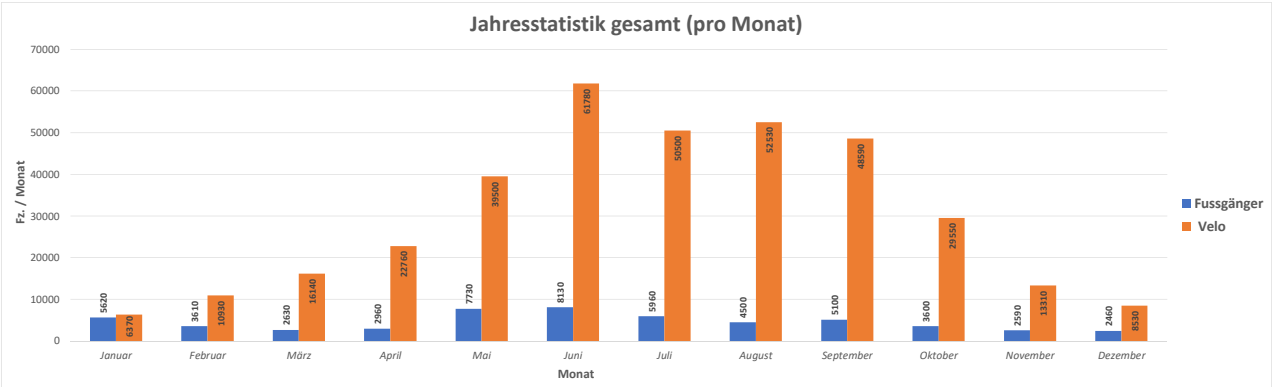

Kanton Thurgau
Tiefbauamt

Velozählstelle Bottighofen

Verkehrsmengen

01.01. - 31.12.2023

	DTV (beide Richtungen)			
	FG	Velo	Andere	TOTAL
Jährliche Anzahl Fahrzeuge	54880	360490	36840	452210
Durchschnittliche Menge 24h [Fz./Tag]	150	988	101	1239
Morgenspitze [Fz. / h]	6	45	4	55
Abendspitze [Fz. / h]	12	85	7	104

Meistfrequentierter Tag [Fz. / Tag]	11.08.2023	3458

	DTV (Richtung Bottighofen)			
	FG	Velo	Andere	TOTAL
Jährliche Anzahl Fahrzeuge	24240	166800	15820	206860
Durchschnittliche Menge 24h [Fz./Tag]	66	457	43	566
Morgenspitze [Fz. / h]	3	27	2	32
Abendspitze [Fz. / h]	5	34	3	42

	DTV (Richtung Kreuzlingen)			
	FG	Velo	Andere	TOTAL
Jährliche Anzahl Fahrzeuge	30640	193690	21020	245350
Durchschnittliche Menge 24h [Fz./Tag]	84	531	58	673
Morgenspitze [Fz. / h]	3	18	2	23
Abendspitze [Fz. / h]	7	50	4	61

DWV (beide Richtungen)			
FG	Velo	Andere	TOTAL
37430	253600	25090	316120
144	975	97	1216
7	57	5	69
12	88	7	107
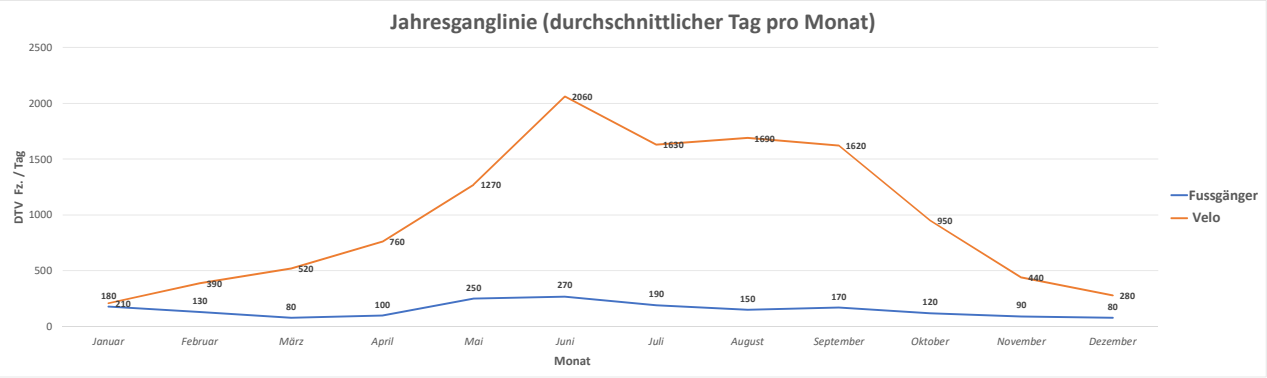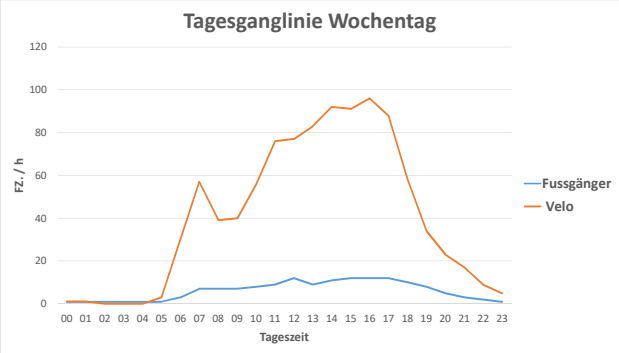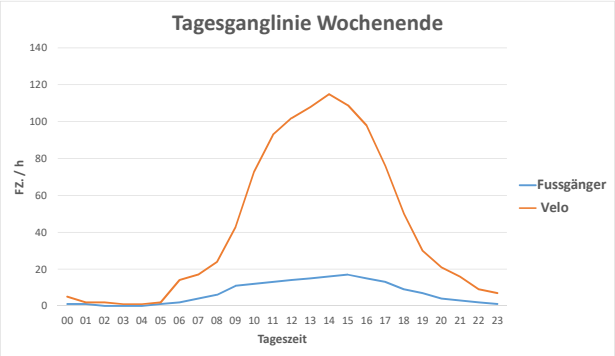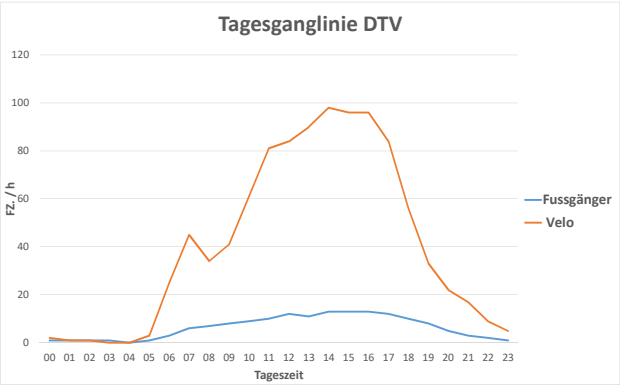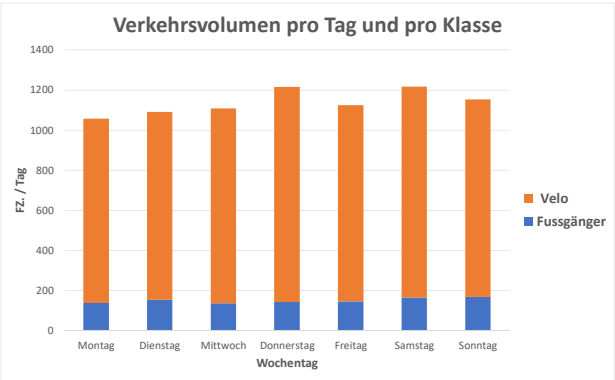
Wochenende (beide Richtungen)			
FG	Velo	Andere	TOTAL
17450	106890	11750	136090
166	1018	112	1296
4	17	1	22
13	76	7	96