Kanton Thurgau
Tiefbauamt

Velozählstelle Arbon

Verkehrsmengen

01.01. - 31.12.2023

Velozählstelle auf SchweizMobil-Route: Rhein-Route Nr. 2, Bodensee Radweg

Swisstraffic Laser-Zählstelle

Standort

Die Zählstelle liegt auf der Seepromenade zwischen dem Adolph Saurer-Quai und der Aach in Arbon. Es ist ein Kiesweg, der für zu Fuss gehende und Radfahrende zur Verfügung steht. Die Zählstelle wurde im März 2021 in Betrieb genommen.

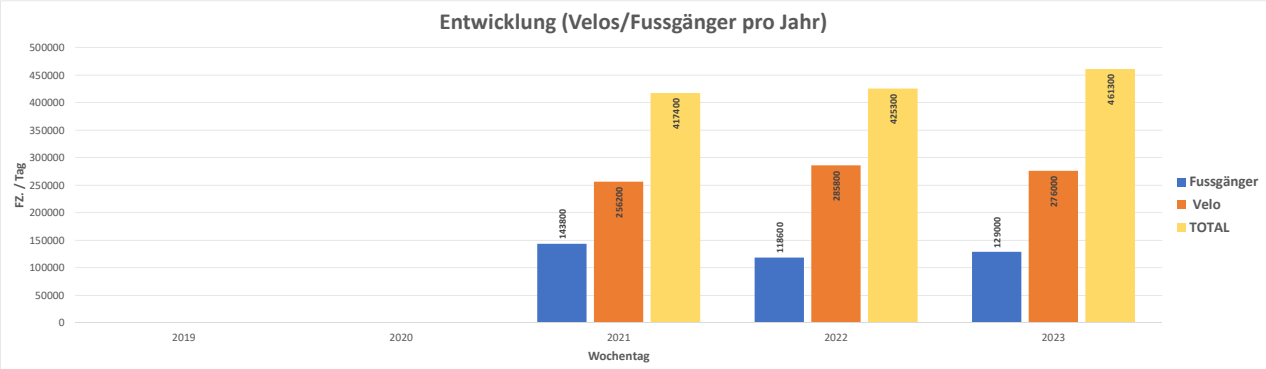

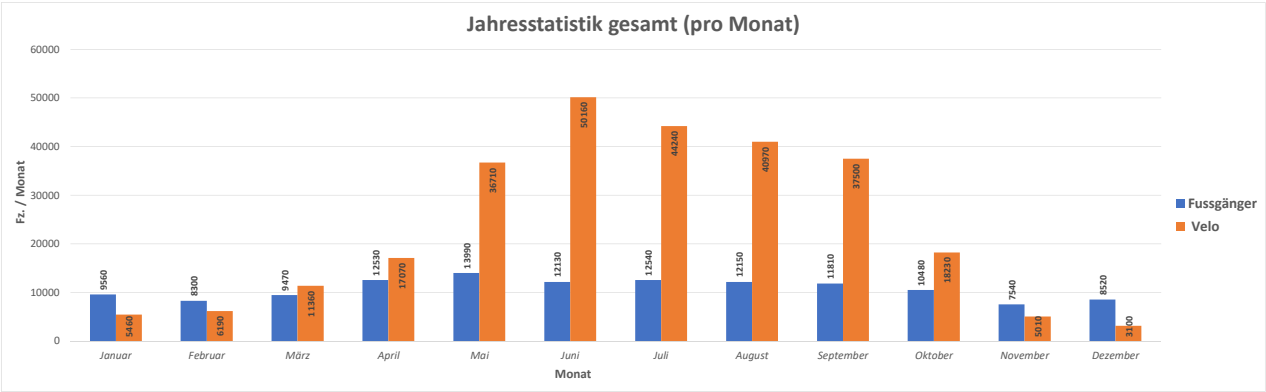

Kanton Thurgau
Tiefbauamt

Velozählstelle Arbon

Verkehrsmengen

01.01. - 31.12.2023

	DTV (beide Richtungen)			
	FG	Velo	Andere	TOTAL
Jährliche Anzahl Fahrzeuge	129030	276000	56260	461290
Durchschnittliche Menge 24h [Fz./Tag]	354	756	154	1264
Morgenspitze [Fz. / h]	7	16	4	27
Abendspitze [Fz. / h]	26	62	11	99

Meistfrequentierter Tag [Fz. / Tag]	29.05.2023	4991

DWV (beide Richtungen)			
FG	Velo	Andere	TOTAL
75500	182920	34970	293390
290	704	135	1129
7	19	4	30
22	60	10	92

Wochenende (beide Richtungen)			
FG	Velo	Andere	TOTAL
53530	93080	21290	167900
510	886	203	1599
8	7	2	17
35	65	14	114

	DTV (Richtung Arbon)			
	FG	Velo	Andere	TOTAL
Jährliche Anzahl Fahrzeuge	66420	152330	28260	247010
Durchschnittliche Menge 24h [Fz./Tag]	182	417	77	676
Morgenspitze [Fz. / h]	4	11	2	17
Abendspitze [Fz. / h]	12	31	5	48
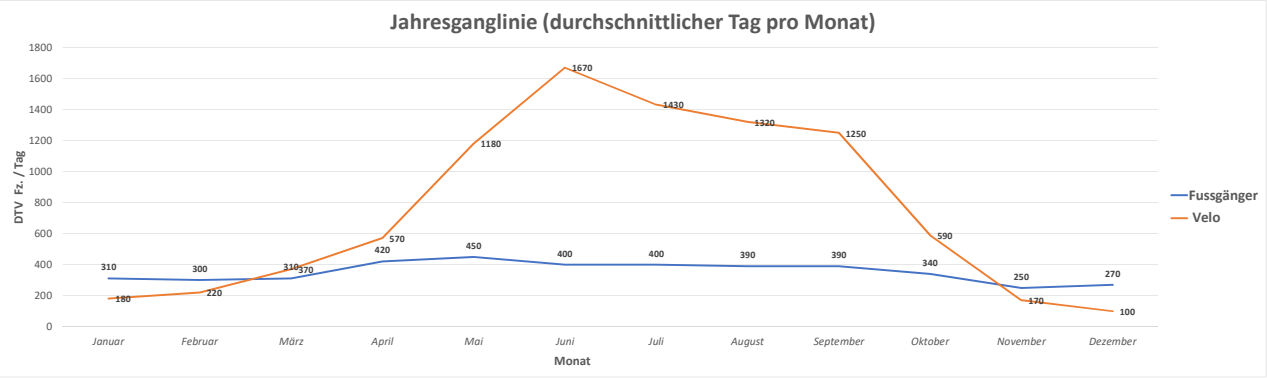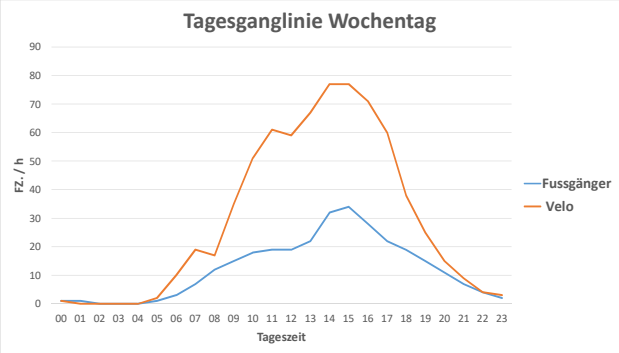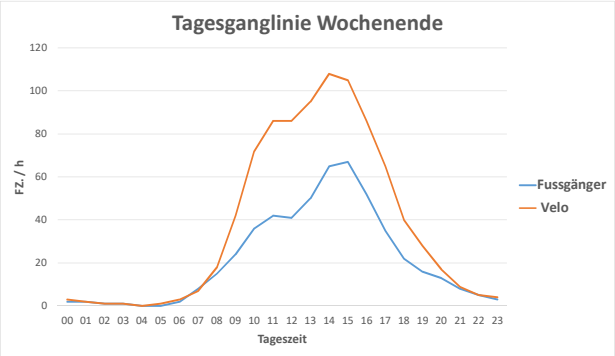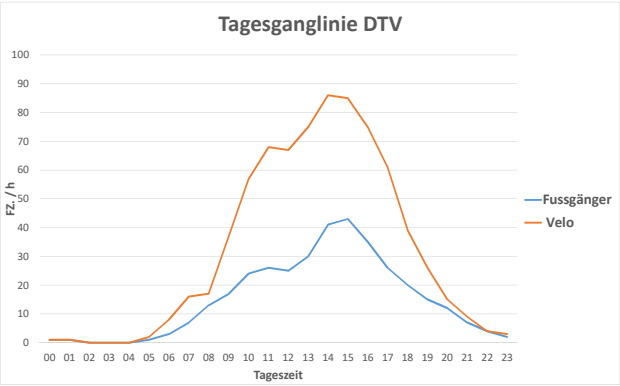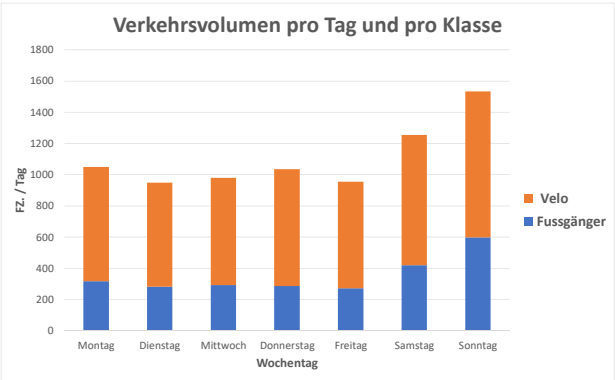
	DTV (Richtung Steinach)			
	FG	Velo	Andere	TOTAL
Jährliche Anzahl Fahrzeuge	62610	123670	28000	214280
Durchschnittliche Menge 24h [Fz./Tag]	172	339	77	588
Morgenspitze [Fz. / h]	3	5	1	9
Abendspitze [Fz. / h]	14	30	6	50